

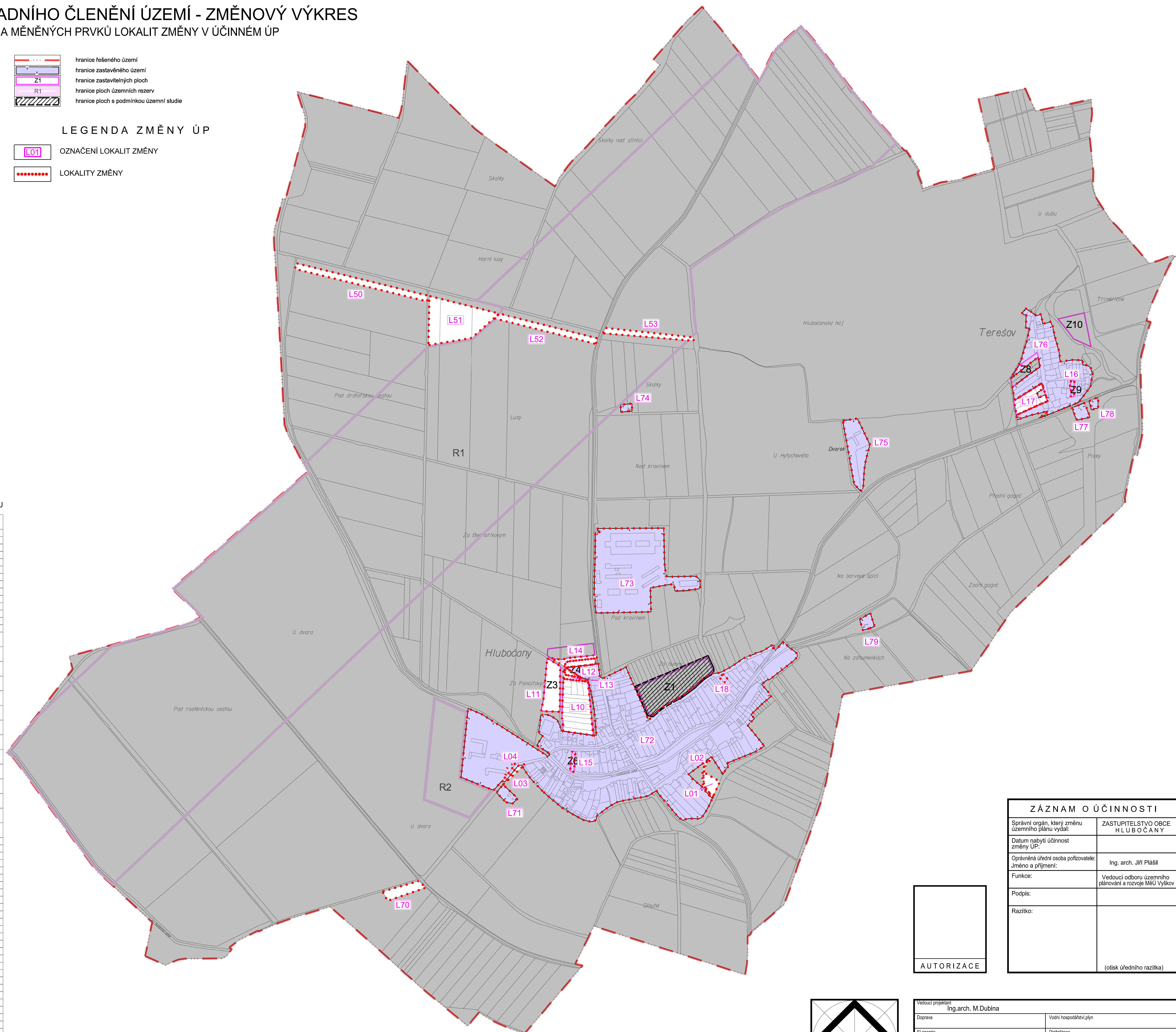
ÚZEMNÍ PLÁN HLUBOČANY

VÝKRES ZÁKLADNÍHO ČLENĚNÍ ÚZEMÍ - ZMĚNOVÝ VÝKRES PODOBA MĚNĚNÝCH PRVKŮ LOKALIT ZMĚNY V ÚČINNÉM ÚP

	hranice řešeného území
	hranice zastavěného území
	Z1 hranice zastavěných ploch
	R1 hranice ploch územních rezerv
	hranice ploch s podmínkou územní studie

LEGENDA ZMĚNY ÚP

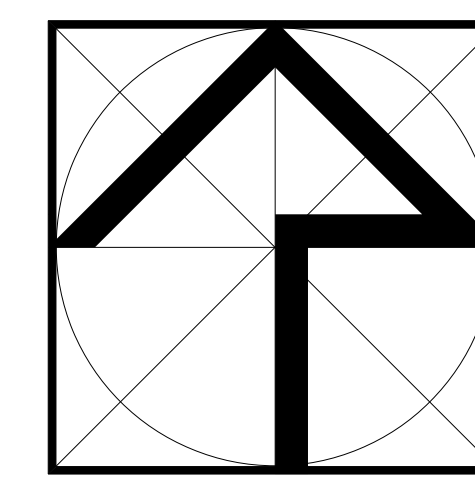

	OZNAČENÍ LOKALIT ZMĚNY
	LOKALITY ZMĚNY



POPIS MĚNĚNÝCH PRVKŮ LOKALIT ZMĚNY V ÚČINNÉM ÚZEMNÍM PLÁNU

LOKALITA ZMĚNY	POPIS
L01	vynechání návrhová plocha K13
L02	vynechání zastavěná plocha Z14
L03	vynechání zastavěná plocha Z15
L04	vynechání zastavěná plocha Z16
L10	část zastavěné plochy Z2 se mění na zastavěné území
L11	zastavěná plocha Z3 se mění na zastavěné území
L12	část zastavěné plochy Z4 se mění na zastavěné území
L13	zastavěná plocha veřejného prostranství se mění na zastavěné území
L14	zastavěná plocha veřejného prostranství se mění na zastavěné území
L15	zastavěná plocha Z6 se mění na zastavěné území
L16	zastavěná plocha Z9 se mění na zastavěné území
L17	část zastavěné plochy Z7 se mění na zastavěné území
L18	
L19	doplňno nové zastavěné území
L20	
L21	
L22	
L23	
L24	
L25	
L26	
L27	
L28	
L29	
L30	
L31	
L32	
L33	
L40	
L41	
L42	
L43	
L44	
L45	
L46	
L47	
L50	vynechání návrhová plocha K33
L51	vynechání návrhová plocha K34
L52	vynechání návrhová plocha K35
L53	vynechání návrhová plocha K36
L55	
L56	
L57	
L58	
L60	
L61	
L62	
L63	
L64	
L65	
L66	
L70	doplňuje se hranice zastavěného území
L71	změna datumu vymezení zastavěného území
L72	změna datumu vymezení zastavěného území
L73	změna datumu vymezení zastavěného území
L74	změna datumu vymezení zastavěného území
L75	změna datumu vymezení zastavěného území
L76	změna datumu vymezení zastavěného území
L77	změna datumu vymezení zastavěného území
L78	změna datumu vymezení zastavěného území
L79	změna datumu vymezení zastavěného území

ZÁZNAM O ÚČINNOSTI	
Správní orgán, který změnu územního plánu vydal:	ZASTUPITELSTVO OBCE HLUBOČANY
Datum nabytí účinnosti změny ÚP:	
Oprávněná úřední osoba pořizovatele: Jméno a příjmení:	Ing. arch. Jiří Plášil
Funkce:	Vedoucí odboru územního plánování a rozvoje MÚ Vyškov
Podpis:	
Razítko:	(otisk úředního razítka)



Vedoucí projektant: Ing.arch. M.Dubina	Vodní hospodářství,pln
Doprava	Elenergie
Urbanistický ateliér Zlin s.r.o.	
Pořizovatel: MÚ Vyškov, odbor územního plánování a rozvoje	FORMÁT: 13 A4
ÚZEMNÍ PLÁN HLUBOČANY ZMĚNA č.1 NÁVRH PRO VEŘEJNÉ PROJEDNÁNÍ	DATUM: červenec 2020
VÝKRES ZÁKLADNÍHO ČLENĚNÍ ÚZEMÍ - ZMĚNOVÝ VÝKRES	OCZL: OPD ČZ: 01/20 Měř: 1 : 5 000 č.v.: 1